



Verfahrensvermerke

Der Bau-, Umwelt- und Verkehrsausschuss hat in der Sitzung vom 14.06.2016 die Änderung des Flächennutzungsplans beschlossen (§ 2 Abs. 1 BauGB).

Die frühzeitige Beteiligung der Öffentlichkeit mit öffentlicher Unterrichtung und Gelegenheit zur Äußerung und Erörterung über den Vorentwurf der Änderung des Flächennutzungsplans in der Fassung vom 04.04.2017 hat in der Zeit vom 19.04.2017 bis 22.05.2017 stattgefunden (§ 3 Abs. 1 BauGB).

Die frühzeitige Beteiligung der Behörden und sonstiger Träger öffentlicher Belange mit Unterrichtung und Aufforderung zur Äußerung über den Vorentwurf der Änderung des Flächennutzungsplans in der Fassung vom 14.04.2017 hat in der Zeit vom 19.04.2017 bis 22.05.2017 stattgefunden (§ 4 Abs. 1 Satz 1 BauGB).

Der Entwurf der Änderung des Flächennutzungsplans in der Fassung vom 07.07.2020 wurde mit der Begründung gemäß § 3 Abs. 2 BauGB in der Zeit vom 01.10.2020 bis 03.11.2020 öffentlich ausgelegt (§ 3 Abs. 2 BauGB).

Zu dem Entwurf der Änderung des Flächennutzungsplans in der Fassung vom 07.07.2020 wurden die Behörden und sonstigen Träger öffentlicher Belange in der Zeit vom 01.10.2020 bis 03.11.2020 beteiligt (§ 4 Abs. 2 BauGB).

Die Gemeinde Krailling hat mit Beschluss des Gemeinderates vom 12.10.2021 die Änderung des Flächennutzungsplans in der Fassung vom 12.10.2021 festgestellt.

Krailling, den .....

(Siegel)

.....  
(Rudolf Haux, Erster Bürgermeister)

Die Genehmigung der Flächennutzungsplan-Änderung in der Fassung vom 12.10.2021 wurde mit Bescheid des Landratsamtes Starnberg vom ....., Az.: ..... erteilt (§ 6 Abs. 1 bis 4 BauGB).

Starnberg, den .....

(Siegel)

.....

Die Erteilung der Genehmigung der Änderung des Flächennutzungsplans wurde am ..... gemäß § 6 Abs. 5 BauGB ortsüblich bekannt gemacht. Der Flächennutzungsplan ist damit wirksam.

Krailling, den .....




(Siegel)

.....  
(Rudolf Haux, Erster Bürgermeister)

KRAILLING  
Lkr. Starnberg

Flächennutzungsplan - 15. Änderung  
Nördlicher Ortsrand Pentenried

Neue Darstellungen:

-  gemischte Bauflächen
-  wichtige örtliche Straße
-  Ortsrandeingrünung

Nachrichtliche Übernahme:

-  Landschaftsschutzgebiet

