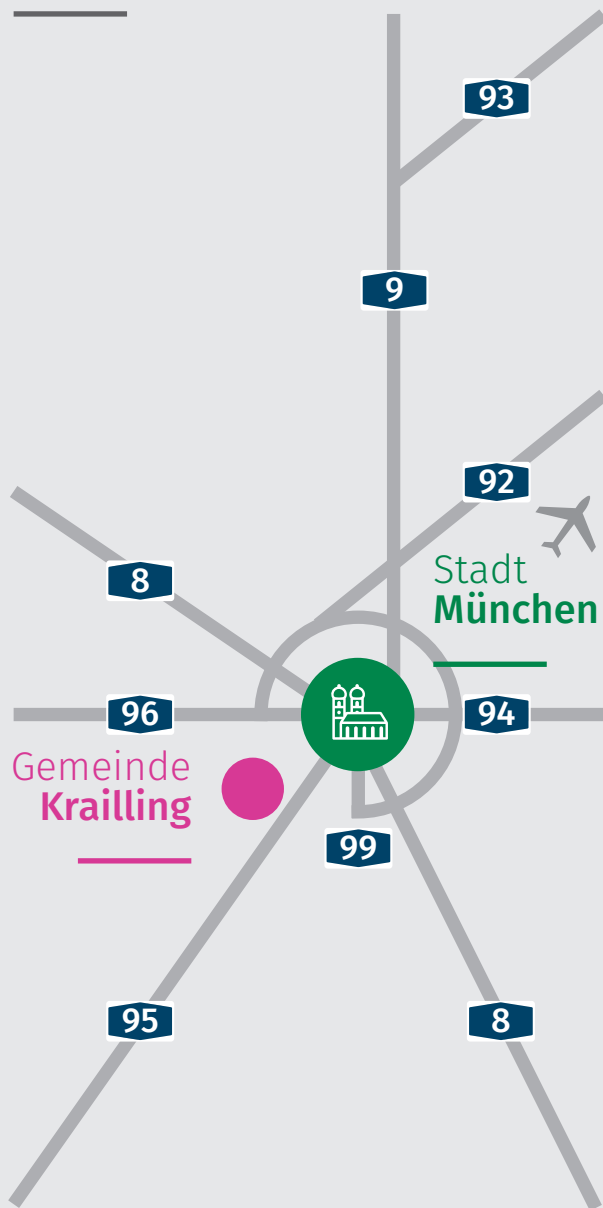


Lage & Anfahrt




Koordinaten Krailling: 48° 6' N , 11° 24' O



Zahlen & Daten

Fläche:	16 km ²
Bevölkerung:	7.980
Unternehmen:	1.088
BIP (je erwerbstätiger Person) * :	93.797 €

* Landkreis Starnberg



Info & Kontakt


Gemeinde Krailling
Wirtschaftsförderung

Rudolf-von-Hirsch-Straße 1
82152 Krailling

wirtschaftsfoerderung@krailling.de
www.krailling.de



Krailling



Standortprofil
Krailling

Innovation trifft Lebensqualität

Krailling liegt inmitten der Metropolregion München, die zu den weltweit führenden Innovationsregionen zählt und hervorragende Standortbedingungen für Unternehmen bietet. Die Einbindung Kraillings in den Landkreis Starnberg, der für seine intakte Natur und hohe Lebensqualität bekannt ist, und die Nähe zu München bieten den Beschäftigten viele Freizeitmöglichkeiten und eine hohe Wohnqualität. Ob Seen, Berge, Golfplätze oder Biergärten auf dem Land oder das reichhaltige Kultur- und Unterhaltungsangebot der Großstadt, dies alles steht nach einem anspruchsvollen Arbeitstag zum Auftanken zur Verfügung.

Die Anbindung an die Autobahn A96, die Nähe zur Autobahn A95 und der Autobahnring A99 garantieren eine gute Infrastruktur und eine rasche Anbindung an die internationalen Märkte. Zahlreiche Buslinien und die nahen S-Bahnhöfe Planegg und Stockdorf bringen die Beschäftigten mit dem öffentlichen Nahverkehr zu ihrem Ziel.

Neben den vielen genannten Faktoren macht nicht zuletzt der Gewerbesteuerhebesatz von 310 Prozent Krailling zu einem attraktiven Standort, ob für den traditionsreichen Handwerksbetrieb, den Mittelstand oder den Global Player.



Gewerbegebiet Krailling Innovationsmeile (KIM)

Nach Ende des Kalten Krieges und dem Abzug der Bundeswehr erwarb die Gemeinde Krailling 1996 das heutige KIM-Areal im Waldgebiet Kreuzlinger Forst, eingebettet zwischen den Ortsteilen Krailling, Pentenried und Frohnloh. Ein Jahr später erfolgte der erste Spatenstich. Heute findet man im Gewerbegebiet KIM etwa 140 innovative Unternehmen unterschiedlicher Branchen mit insgesamt rund 1600 Beschäftigten, vom kleinen Handwerksbetrieb über den Hidden Champion bis hin zum preisgekrönten Mittelstandsunternehmen mit mehreren hundert Mitarbeitern.

Über den Unternehmerverband KIM e.V. haben sich einige KIM-Unternehmen zu einem lebendigen und aktiven Unternehmensnetzwerk zusammengeschlossen, welches über die KIM-Grenzen hinaus ausstrahlt.



Tanklager Krailling

Ein fast 230 Hektar großes, im privaten Besitz befindliches Gelände, liegt im Wald zwischen Krailling und Germering. Besonders interessant ist es durch seine teils historischen Industrieanlagen, gigantischen (zum Teil unterirdischen) Tanks, einem eigenem Gleisnetz und einer Gleis-Anbindung. Darüber hinaus beheimatet es eine einzigartige Flora und Fauna und wird in den nächsten Jahren auf Wunsch des Gemeinderates zu einem Öko-Energiepark entwickelt.

